

DISTÂNCIA MÉDIA DE TRANSPORTE (DMT)			
ITEM	DESCRIÇÃO	FORNECEDOR	DISTÂNCIA (KM)
01	BRITA GRADUADA PÓ DE PEDRA	PEDREIRA NOVA (ARAPONGAS)	23,90
		PEDREIRA BRASIL (APUCARANA)	44,60
		PEDREIRA CATEDRAL (MANDAGUARI)	55,00
		<b>MÉDIA=&gt;</b>	<b>41,17</b>
2	EMULSÃO ASFÁLTICA EAR P/ IMPRIMAÇÃO	CASA DO ASFALTO (MARIALVA)	59,40
		CBB ASFALTOS (APUCARANA)	45,50
		BETUNEL (APUCARANA)	34,60
		<b>MÉDIA=&gt;</b>	<b>46,50</b>
3	BLOCO SEXTAVADO	BLOCOVILLE (SABÁUDIA)	9,80
		PAVER FORT (LONDRINA)	57,20
		CIPART (CAMBÉ)	47,00
		<b>MÉDIA=&gt;</b>	<b>38,00</b>
04	CONCRETO USINADO (MEIO FIOS)	R. A. CONCRETO & AÇO (ASTORGA)	32,10
		ASMIX CONCRETOS (ASTORGA)	24,80
		ARENITO CONC. E ARG. (ARAPONGAS)	16,80
		<b>MÉDIA</b>	<b>24,57</b>

---

Município de Sabáudia  
Jorge Luís Augusto Almada  
CREA PR-75.695/D

de Vila Coelho, Sabáudia - PR

google.com/maps/dir/Vila+Coelho,+Sabáudia+-+PR/Pedreira+Nova,+R.+Rouxinol,+2882+-+Jardim+Columbia+IV,+Arapongas+-+PR,+86701-150/@-23.3863728,-51.5404192,14...

de Vila Coelho, Unnamed Road, Sabáudia - PR, ...  
para Pedreira Nova, R. Rouxinol, 2882 - Jardim C...

36 min (23,9 km)  
via Rod. Antonio Mendes Vasconcelos  
Trajeto mais rápido

**Vila Coelho**  
Unnamed Road, Sabáudia - PR, 86720-000

- Continue até Rod. Antonio Mendes Vasconcelos  
11 min (8,6 km)
- Continue na Rod. Antonio Mendes Vasconcelos  
até Parque Veneza, Arapongas  
14 min (10,8 km)
- Curva suave à direita na R. Uirapuru  
**Você verá Planetabicho Pet Shop (à esquerda em 1,4 km)**  
5 min (2,1 km)
- Vire à direita depois de Feirão Dos Usados (à direita)  
43 s (220 m)
- Siga a R. Rouxinol até seu destino em Jardim Columbia IV  
5 min (2,2 km)

**Pedreira Nova**

Pesquisar no trajeto...

Postos de gasolina Carregamento de VE Hotéis

36 min 23,9 km

Chácara Esmeralda Sabáudia

Vila Coelho

Laranja mecânica

Vila Triângulo

Arapongas

Jardim Primavera

Jardim Banderantes

Jardim San Rafael

PR-444

369

Condomínio Parque Monterrey

Capela São José

Pousada Quintal Hospedagens

Alcandeva

Trânsito em tempo real Rápido Lento

Imagens ©2025 Airbus, CNES / Airbus, Landsat / Copernicus, Maxar Technologies, Dados do mapa ©2025 Brasil Termos Privacidade Envie feedback sobre o produto 2 km

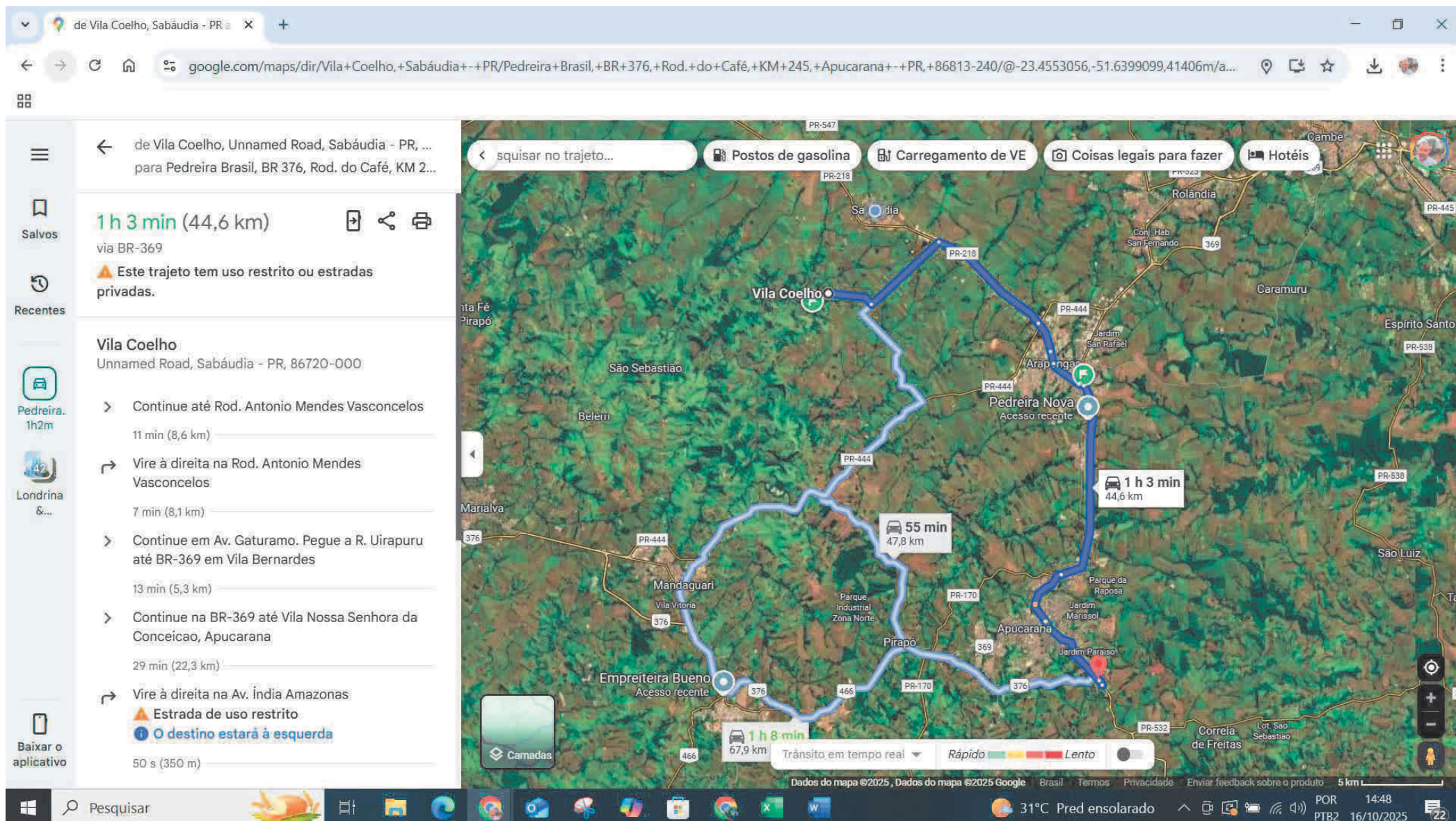
Pesquisar

31°C Pred ensolarado

POR 14:47  
PTB2 16/10/2025

ITEM 1 – DISTÂNCIA OBRA (VILA COELHO/SABÁUDIA) ⇔ PEDREIRA NOVA (ARAPONGAS) – 23,90 KM





ITEM 1 – DISTÂNCIA OBRA (VILA COELHO/SABÁUDIA) ⇔ PEDREIRA BRASIL (APUCARANA) – 44,60 KM



de Vila Coelho, Sabáudia - PR

google.com/maps/dir/Vila+Coelho,+Sabáudia+-+PR/Pedreira+Catedral+-+Estr.+Caraná+-+Marialva,+PR/@-23.468488,-51.7696808,24618m/am=t/data=!3m1!1e3!4m14!4m13!1...

de Vila Coelho, Unnamed Road, Sabáudia - PR, ... para Pedreira Catedral, Estr. Caraná, KM 8 - Mar...

59 min (55,0 km)

via Rod. Herminio Antonio Pennacchi

Trajetos mais rápidos agora nas condições atuais do trânsito

Trajetos com pedágios

Vila Coelho

Unnamed Road, Sabáudia - PR, 86720-000

- Continue até Arapongas  
20 min (11,2 km)
- Continue na Rod. Herminio Antonio Pennacchi até Marialva  
25 min (33,0 km)
- Pegue a Estr. Caraná até seu destino  
15 min (10,8 km)

Pedreira Catedral

Estr. Caraná, KM 8 - Marialva, PR, 86990-000

59 min 55 km

1 h 11 min 58 km

Trânsito em tempo real

Rápido Lento

Dados do mapa ©2025, Dados do mapa ©2025

Brasil Termos Privacidade Enviar feedback sobre o produto

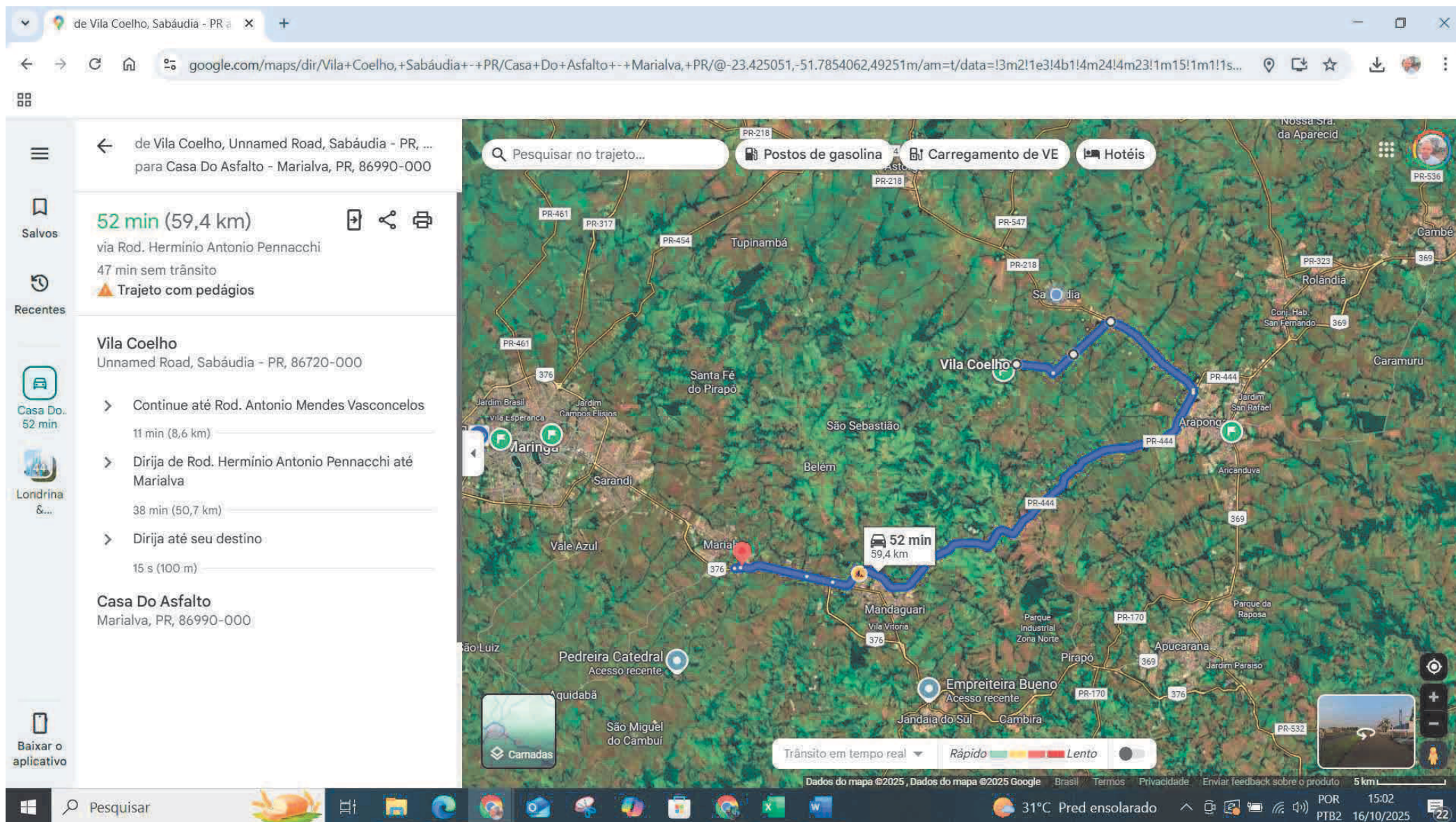
31°C Pred ensolarado

POR 14:51

PTB2 16/10/2025

ITEM 1 – DISTÂNCIA OBRA (VILA COELHO/SABÁUDIA) ⇔ PEDREIRA CATEDRAL (MANDAGUARI) – 55,00 KM





ITEM 2 – DISTÂNCIA OBRA (VILA COELHO/SABÁUDIA) ⇔ CASA DO ASFALTO (MARIALVA) – 59,40 KM



de Vila Coelho, Sabáudia - PR

google.com/maps/dir/Vila+Coelho,+Sabáudia+-+PR/CBB+ASFALTOS,+s%2Fn+km,+BR-376,+246+-+Vila+Sao+Francisco,+Apucarana+-+PR/@-23.4639931,-51.6614345,49237m/...

de Vila Coelho, Unnamed Road, Sabáudia - PR, ...  
para CBB ASFALTOS, s/n km, BR-376, 246 - Vila ...

1 h 3 min (45,5 km)  
via BR-369  
55 min sem trânsito

Vila Coelho  
Unnamed Road, Sabáudia - PR, 86720-000

- Continue até Rod. Antonio Mendes Vasconcelos  
11 min (8,6 km)
- Vire à direita na Rod. Antonio Mendes Vasconcelos  
7 min (8,1 km)
- Continue em Av. Gaturamo. Pegue a R. Uirapurú e R. Juriti até BR-369 em Vila Industrial  
17 min (6,9 km)
- Siga a BR-369 e Av. Minas Gerais até Loteamento Santa Maria, Apucarana. Pegue a saída de BR-376  
26 min (21,9 km)
- Vire à direita  
Estrada de uso restrito  
O destino estará à direita  
7 s (34 m)

Camadas

Transição em tempo real

Rápido Lento

Dados do mapa ©2025, Dados do mapa ©2025 Google

Brasil Termos Privacidade Enviar feedback sobre o produto

31°C Pred ensolarado

POR 15:03  
PTB2 16/10/2025

ITEM 2 – DISTÂNCIA OBRA (VILA COELHO/SABÁUDIA) ⇔ CBB ASFALTOS (APUCARANA) – 45,50 KM



de Vila Coelho, Sabáudia - PR

google.com/maps/dir/Vila+Coelho,+Sabáudia+-+PR/Betunel+Indústria+Comércio+-+Acesso+Zilda+Seixas+do+Amaral+-+Parque+Industrial+Zona+Norte,+Apucarana+-+PR/@...

de Vila Coelho, Unnamed Road, Sabáudia - PR, ... para Betunel Indústria Comércio, Ac. Zilda Seixa...

47 min (34,6 km)  
via BR-369  
41 min sem trânsito

**Vila Coelho**  
Unnamed Road, Sabáudia - PR, 86720-000

- Continue até Rod. Antonio Mendes Vasconcelos  
11 min (8,6 km)
- Vire à direita na Rod. Antonio Mendes Vasconcelos  
7 min (8,1 km)
- Continue em Av. Gaturamo. Pegue a R. Uirapuru até BR-369 em Vila Bernardes  
13 min (5,3 km)
- Na rotatória, pegue a 1ª saída para a BR-369  
12 min (11,6 km)
- Pegue a Av. Francisco Kitano até Ac. Zilda Seixas do Amaral  
2 min (1,0 km)

**Betunel Indústria Comércio**  
Ac. Zilda Seixas do Amaral, 750 - Parque Industrial Zona Norte, Apucarana - PR, 86806-380

Pesquisar no trajeto... Postos de gasolina Carregamento de VE Hotéis

Vila Coelho

Laranja mecânica

Arapongas

Capela São José

Recanto Trindade

Paróquia Santa Rita de Cássia

Clube de Campo Água Azul

Parque da Raposa

47 min  
34,6 km

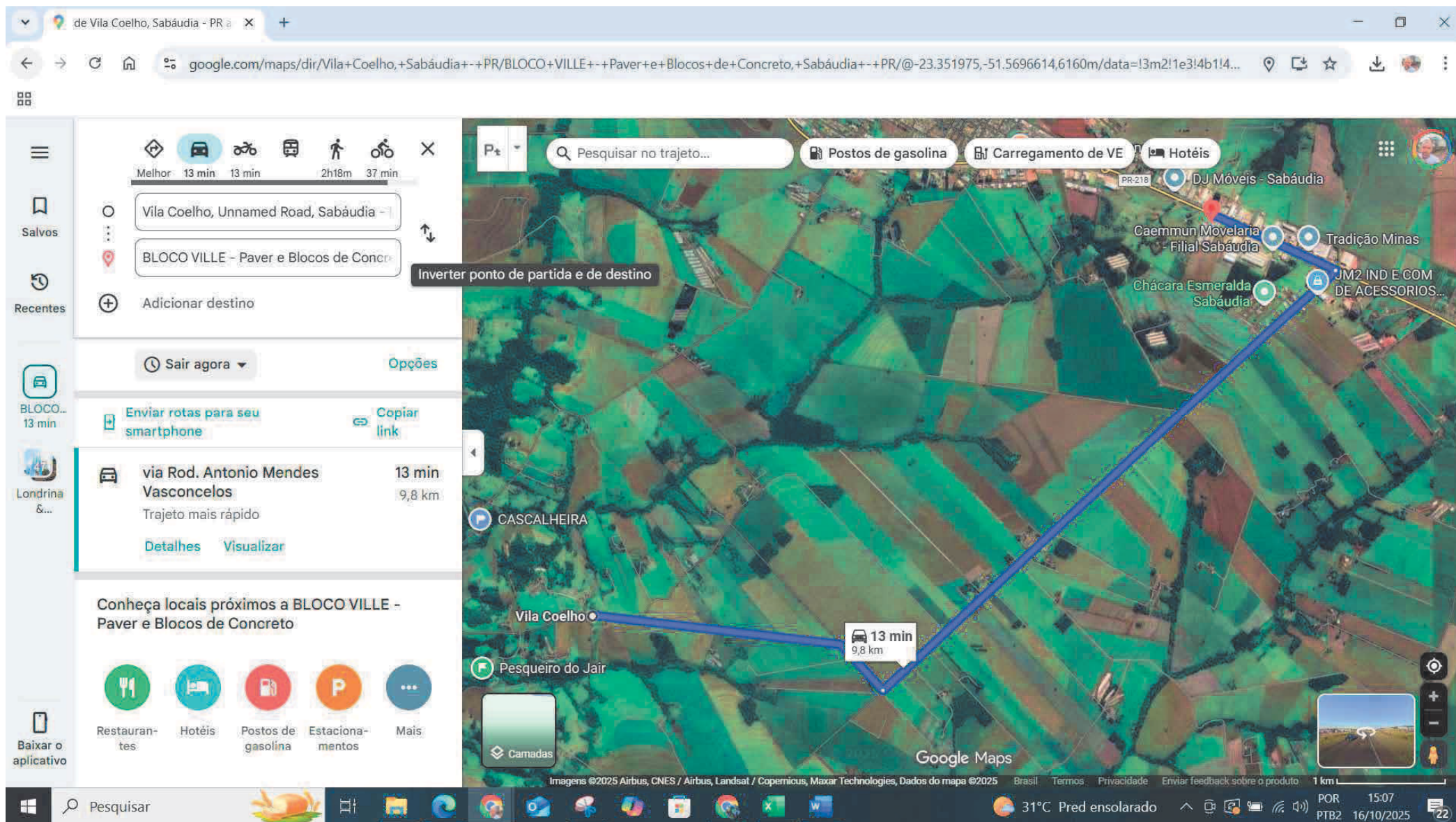
Trânsito em tempo real Rápido Lento

Dados do mapa ©2025, Dados do mapa ©2025 Brasil Termos Privacidade Enviar feedback sobre o produto 2 km

31°C Pred ensolarado POR 15:04 PTB2 16/10/2025

ITEM 2 – DISTÂNCIA OBRA (VILA COELHO/SABÁUDIA) ⇔ BETUNEL (APUCARANA) – 34,60 KM





ITEM 3 – DISTÂNCIA OBRA (VILA COELHO/SABÁUDIA) ⇔ BLOCOVILLE (SABÁUDIA) – 9,80 KM



de Vila Coelho, Sabáudia - PR

google.com/maps/dir/Vila+Coelho,+Sabáudia+-+PR/Paver+Forte+-+Rua+Pinguim+-+Parque+das+Indústrias+Leves,+Londrina+-+PR/@-23.3406661,-51.4905047,34848m/data...

Salvos

Recentes

via BR-369

54 min sem trânsito

57,2 km

Trajetos com pedágios

Detalhes

Visualizar

Conheça locais próximos a Paver Forte

Sesc Londrina Cadeião

4,8 ★ (1.051)

Arena Paintball

4,7 ★ (302)

Catedral Metropolitana de Londrina

4,8 ★ (4.845)

Pesquisar no trajeto...

Postos de gasolina

Carregamento de VE

Coisas legais para fazer

1 h 2 min

57,2 km

Google Maps

Dados do mapa ©2025, Dados do mapa ©2025 Google

Brasil

Termos

Privacidade

Enviar feedback sobre o produto

5 km

31°C

Pred ensolarado

POR

15:08

PTB2

16/10/2025

22

ITEM 3 – DISTÂNCIA OBRA (VILA COELHO/SABÁUDIA) ⇔ PAVER FORT (LONDRINA) – 57,20 KM



de Vila Coelho, Sabáudia - PR

google.com/maps/dir/Vila+Coelho,+Sabáudia+-+PR/Ciparte+Artefatos+de+Cimento+-+Rua+Arcênio+Gomes+da+Silva+-+Jardim+Jose+Favaro,+Cambé+-+PR/@-23.3221054,-...

de Vila Coelho, Unnamed Road, Sabáudia - PR, ...  
para Ciparte Artefatos de Cimento, Rua Arcênio ...

**49 min (47,0 km)**  
via BR-369  
44 min sem trânsito  
Trajeto com pedágios

**Vila Coelho**  
Unnamed Road, Sabáudia - PR, 86720-000

- Continue até Rod. Antonio Mendes Vasconcelos  
11 min (8,6 km)
- Continue em Rod. Antonio Mendes Vasconcelos. Pegue a BR-369 até Av. Roberto Conceição em Cambé. Pegue a saída para Cambé via BR-369.  
30 min (35,2 km)
- Pegue a Av. Antônio Ramineli e R. Stefano Paranzini até R. Rômulo Bonalume em Cambé  
6 min (3,2 km)

**Ciparte Artefatos de Cimento**  
Rua Arcênio Gomes da Silva, 35 - Jardim Jose Favaro, Cambé - PR, 86185-010

Pesquisar no trajeto... Postos de gasolina Carregamento de VE Hotéis

PR-547 São Martinho da Aparecida PR-445 PR-536 PR-445 PR-323 Rolândia PR-369 PR-218 Vila Coelho PR-444 Arapongas PR-538 Espirito Santo

BLOCO VILLE - Paver e Blocos de Concreto Acesso recente

Conj. Hab. San Fernando

Caramuru

49 min 47 km

Trânsito em tempo real Rápido Lento

Dados do mapa ©2025, Dados do mapa ©2025 Google Brasil Termos Privacidade Enviar feedback sobre o produto 2 km

31°C Pred ensolarado POR 15:09 PTB2 16/10/2025

ITEM 3 – DISTÂNCIA OBRA (VILA COELHO/SABÁUDIA) ⇔ CIPART (CAMBÉ) – 47,00 KM



de ReA Concreto e Aço - Irmão...

google.com/maps/dir/ReA+Concreto+e+Aço+--+Irmãos+Herrero+--+R.+Marginal+--+Parque+Industrial+Joaquim+Fioresi,+Astorga+--+PR/Vila+Coelho,+Sabáudia+--+PR/@-23.29...

ReA Concreto e Aço - Irmãos Herrero, R.

Vila Coelho, Sabáudia - PR

Adicionar destino

Sair agora

Opções

Enviar rotas para seu smartphone

Copiar link

via Rod. Antonio Mendes Vasconcelos

32 min

29 min sem trânsito

Detalhes

Visualizar

Conheça locais próximos a Vila Coelho

Pt

Pesquisar no trajeto...

Postos de gasolina

Carregamento de VE

Hotéis

ReA Concreto e Aço - Irmãos Herrero

Astorga

Pitangueiras

Parque Aquático e Pousada Por do Sol

ASTMIX CONCRETOS

Sabáudia

BLOCO VILLE - Paver e Blocos de Concreto

Capela São Edito - Sória

Estância São Jorge

Congregação Cristã no Brasil

Capela Santa Clara

Arer

32 min

32,1 km

Camadas

Google Maps

Imagens ©2025, Dados do mapa ©2025 Brasil Termos Privacidade Enviar feedback sobre o produto 2 km







[illegible]